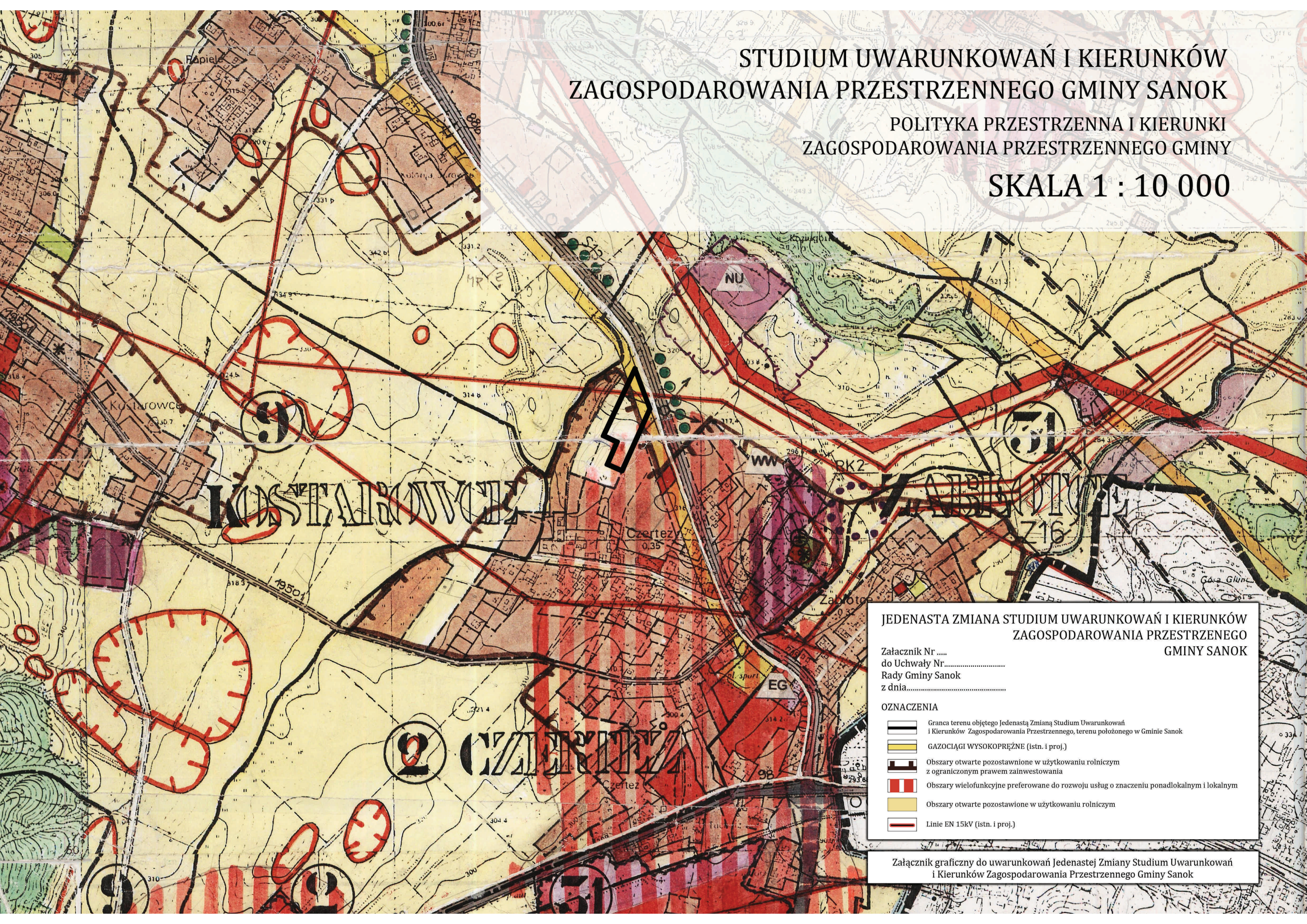


STUDIUM UWARUNKOWAŃ I KIERUNKÓW ZAGOSPODAROWANIA PRZESTRZENNEGO GMINY SANOK

POLITYKA PRZESTRZENNA I KIERUNKI
ZAGOSPODAROWANIA PRZESTRZENNEGO GMINY







SKALA 1 : 10 000



JEDENASTA ZMIANA STUDIUM UWARUNKOWAŃ I KIERUNKÓW
ZAGOSPODAROWANIA PRZESTRZENNEGO
GMINY SANOK

Załącznik Nr
do Uchwały Nr.....
Rady Gminy Sanok
z dnia.....

OZNACZENIA

-  Granca terenu objętego Jedenastą Zmianą Studium Uwarunkowań i Kierunków Zagospodarowania Przestrzennego, terenu położonego w Gminie Sanok
-  GAZOCIĄGI WYSOKOPRĘŻNE (istn. i proj.)
-  Obszary otwarte pozostawione w użytkowaniu rolniczym z ograniczonym prawem zainwestowania
-  Obszary wielofunkcyjne preferowane do rozwoju usług o znaczeniu ponadlokalnym i lokalnym
-  Obszary otwarte pozostawione w użytkowaniu rolniczym
-  Linie EN 15kV (istn. i proj.)

Załącznik graficzny do uwarunkowań Jedenastej Zmiany Studium Uwarunkowań i Kierunków Zagospodarowania Przestrzennego Gminy Sanok